

BUDAPEST KÖBÁNYAI ÖNKORMÁNYZAT

37/2002. (XII. 19.) sz. önkormányzati rendelete

a Budapest X. kerület, Sörgyár utca - Gitár utca - Mádi utca - Téglavető utca által határolt terület Kerületi Építési Szabályzatának és Szabályozási Tervének jóváhagyásáról

Budapest Kőbányai Önkormányzat Képviselő-testülete a helyi önkormányzatokról szóló 1990. évi LXV. tv. 16. § (1) bekezdés, illetve az épített környezet alakításáról és védelméről szóló, módosított 1997. évi LXXVIII. törvény 7. § (3) bekezdés c) pontjában foglaltak felhatalmazása alapján az alábbi rendeletet alkotja:

1. §

Az előírások hatálya

Jelen előírások hatálya a Budapest, X. ker., Sörgyár utca – Gitár utca – Mádi utca – Téglavető utca által határolt, 41270/1-3 és 41267/17 hrsz.-ú belterületi ingatlanokra, és határoló közterületekre terjed ki.

2. §

A rendelet alkalmazása

- (1) Az 1. §-ban meghatározott területen (a továbbiakban: a területen) területet felhasználni, építési telket, építési területet kialakítani, meglévő építmény rendeltetését megváltoztatni, építési tevékenységet folytatni, általában bármely létesítményt elhelyezni, valamint ilyen célra hatósági engedélyt kiadni csak az Országos Települési és Építési Követelményekről szóló 253/1997. (XII. 30.) sz. Kormányrendelet, (továbbiakban: OTÉK), a Budapesti Városrendezési és Építési Keretszabályzatról szóló 47/1998. (X. 15.) sz. Főv. Kgy. Rendelet, (továbbiakban: FSZKT), az általános érvényű rendelkezéseknek, hatósági előírásoknak, és szabványoknak, illetve jelen rendelet előírásaiban és a szabályozási tervlapon foglaltaknak megfelelően szabad.
- (2) Jelen szabályozási előírás csak a mellékelt M=1:1000 méretarányú Szabályozási Tervvel együtt értelmezendő és csak azzal együtt érvényes.

3. §

Szabályozási elemek

A szabályozási terven kötelezőnek kell tekinteni, és attól eltérni csak a Szabályozási Terv módosításával lehet:

- a folyamatos szabályozási vonalat
- az építési korlátozásokat
- az övezeti jellemzőket
- az építési hely határát

4. §

Területfelhasználás

A tervezési terület területfelhasználás szerint:

Beépítésre szánt terület:

- lakóterület – L7

Beépítésre nem szánt terület:

- I. rendű főút, gyűjtő, illetve lakóút

5. §

Telekalakítás

(1) A területen a Gitár utca szabályozási vonala, mint új telekhatár a Szabályozási Terv szerint alakítandó ki, attól eltérni a Szabályozási Terv módosítása nélkül nem lehet.

(2) A területen a Szabályozási Terv szerint új telek kialakítása nem történik

6. §

Beépítésre szánt telkekre vonatkozó előírások(1) L7-X/1 - telepszerű lakóterület – 41270/3 és 41267/17 hrsz.-ú

- a) beépítettség: maximum 25 %,
- b) szintszám: maximum P+F+2+TT szint (magastetővel),
- c) építménymagasság: maximum 11,50 m,
- d) építmény csak a kijelölt építési hely területén belül helyezhető el,
- e) a telek területének min. 50%-át zöldfelületként kell kialakítani és gondozni,
- f) beépítési mód: szabadonálló,
- g) legnagyobb megengedett szintterületi mutató: maximum $1,1 \text{ m}^2/\text{m}^2$,
- h) legkisebb telekméret: 1500 m^2 ,
- i) a telken - a meglévőkön kívül - max. 4 db új lakóház helyezhető el.

(2) L7-X/2 - telepszerű lakóterület – 41270/1-2 hrsz.-ú:

- a) beépítettség: maximum 25 %,
- b) szintszám: maximum P+F+4 szint,
- c) építménymagasság: maximum 16,50 m,
- d) építmény csak a kijelölt építési hely területén belül helyezhető el,
- e) a telek területének min. 40%-át zöldfelületként kell kialakítani és, gondozni,
- f) beépítési mód: szabadonálló,
- g) legnagyobb megengedett szintterületi mutató: maximum $1,5 \text{ m}^2/\text{m}^2$,
- h) legkisebb telekméret: 3000 m^2 - kivéve a 41270/2 hrsz.-ú melynek területe a jelenlegi marad.

7. §

Zöldfelületek

- (1) A területen élő fát kivágni csak kertészeti szakvéleményen alapuló, engedélyezett fakivágási és favédelmi terv alapján lehet. A kivágott fákat törzsátmérő arányosan, kivágott törzsátmérő +50 % arányban telepített új környezettűrő, honos fák ültetésével kell pótolni. A 41270/3 hrsz.-ú telek határainak mentén 3 szintű zöldfelületet kell biztosítani. Amennyiben a pótlásként ültetett fák hely hiányában a Szabályozási Terv területén nem helyezhetők el, a területen kívüli ültetési helyet a Polgármesteri Hivatal jelöli ki.
- (2) A terület beépítéséhez készítendő építési engedélyezési tervdokumentációhoz kertépítészeti engedélyezési tervek is csatolandók.
- (3) Az új felszíni parkolók kialakításánál 4 parkoló állásonként 1 lombos fa ültetését kell elvégezni.

8. §

Környezetvédelem

- (1) A területen a 14/2001.(V. 9) KÖM-EÜM-FVM együttes rendeletben előírt légszennyezettségi határértékek betartandók.
- (2) A területen a 4/1984. EÜM. sz. zajvédelmi rendelet, illetve az időközben hatályba lépett 8/2002. (III. 2.) KÖM-EÜM együttes rendelet szerinti határértékek a zajvédelem vonatkozásában betartandók.
- (3) Az új lakóterület Gitár utcai telekhatára mentén a közlekedésből származó zaj csökkentése érdekében a telekhatár mindkét oldalán 5,0-5,0 m széles sávban háromszintű, fásított védő-zöldsáv alakítandó ki, valamint a közterületen platán fasor telepítése szükséges, mely az építető kötelezettsége.
- (4) A Gitár utca távlati forgalomnövekedésből származó zajmérték növekedés miatt szükséges passzív akusztikai védelmet elvi építési engedélyezési tervben kell tisztázni.
- (5) A tervezett épületek épületszerkezeteit – különös tekintettel a nyílászárókat – úgy kell megválasztani, hogy azok hangszigetelő-képességével a tervezett épületek megfelelő zajvédelme biztosítható legyen.

- (6) Az építés, létesítés befejezése után a használatba vételi engedély kiadásához az 1991. évi XI. tv. alapján előzetesen ki kell kérni az Állami Népegészségügyi és Tisztiorvosi Szolgálat Főváros X. ker. Intézet Tisztiorvosa hozzájárulását.
- (7) A területen új épület elhelyezése előtt az alapincézettség ellenőrzésére geotechnikai vizsgálatok készítenők. Ezek adatai alapján az alapozási tervek pontosítandók.
- (8) A tervezési terület a 33/2000. sz. Kormányrendelet szerint a „B érzékeny” kategóriába sorolt a felszín alatti vízminőség-védelem szempontjából. A terület vízellátását, a szenny- és csapadékvizek elvezetését ennek megfelelően kell kialakítani.

9. §

Közművek

- (1) Közműhálózatot és közműlétesítményt elhelyezni csak az OTÉK, valamint a vonatkozó ágazati szabványok előírásainak megfelelően szabad.
- (2) A közművezetékek és műtárgyak számára az előírt védőtávolságokat biztosítani kell.
- (3) A területen belül a közműveket (víz, gáz, csatorna, elektromos ellátás, telefon, közvilágítás, csapadékvíz elvezetés) úgy kell kialakítani, hogy a közművekhez szükséges műtárgyak térszint alattiak legyenek, a vezetékek földbe haladjanak, megfelelő védelemmel ellátva.
- (4) A területen minden vízkivétellel ellátott létesítményt a közcSATORNÁRA rá kell kötni.

10. §

Közlekedési területek, létesítmények

- (1) Az úthálózat besorolása útkategóriánként a következő:

A Gitár utca (Körvasút menti körút része) I. rendű főút szabályozási szélessége 40 m.

A Mádi utca gyűjtőút szabályozási szélessége meglévő 14 m (keresztmetszervény szerint).

Minden egyéb utca (lakóútca) szabályozási szélessége min. 12 m.

- (2) Közterületek szabályozása során 12,0 m-nél keskenyebb területet kialakítani nem szabad.
- (3) A tervezési területen tömegközlekedési megállóhely helyszükségletét öbölben kell biztosítani a közterületen.
- (4) A tervezési területen az ingatlanok OTÉK szerinti parkoló igényét új beépítések esetén telken belül kell biztosítani.
- (5) A tervezési területtel párhuzamosan a Gitár utca vonalán kerékpárút helyigényét kell biztosítani a keresztmetszetben, valamint minden beépítésnél figyelembe kell venni a tervezett közúti alagút helyigényét.
- (6) A tervezési területen a Gitár utca, mint I. rendű főút felé új ingatlancsatlakozás nem létesíthető.
- (7) A tervezési területen lévő belterületi közforgalom számára megnyitott utakon közvilágítás kiépítése és járdaépítés kötelező, fasor létesíthetőségét vizsgálni kell.
- (8) A tervezési területen lévő utak kezelését a kerületi önkormányzat Polgármesteri Hivatala végzi, kivéve a Gitár utcát, mely a B.F.F.H. kezelésében van illetve a 41270/3 hrsz.-ú és 41267/17 hrsz.-ú ingatlanok telekhatáron belüli útjait, mely kezelése a mindenkori ingatlan tulajdonos kötelezettsége.
- (9) A 41270/3 hrsz.-ú telek határain lévő kerítés felújítása, szükség esetén cseréje, a 41270/3 hrsz.-ú ingatlan építtetőjének kötelezettsége.

11. §

Értékvédelem

- (1) A kivitelezési munkák földmunkáinak megkezdését a beruházónak be kell jelentenie a Budapesti Történeti Múzeumnak az esetleges mentő feltárás, illetve annak szakszerű dokumentálása érdekében.
- (2) A területen meglévő értékes faállomány védelme érdekében a tervezési területen fát kivágni csak jelen előírások 7. § (1) bekezdésben foglaltak szerint lehet.
- (3) A 41270/3 hrsz.-ú területen meglévő ún. „Dreher-kastély” felújítása esetén - annak építészeti értékeinek megőrzése és megóvása érdekében - az építési engedélyezési eljárás során különös figyelmet kell fordítani az épület értékvédelmi szempontjaira.

- (4) Új épületek építési engedélyezési terve előtt a „Dreher-kastély”-hoz való illeszkedés kötelező elvi építési engedély keretében határozandó meg.
- (5) Mivel a terület régészeti érdekelttségű területnek minősül, ezért a területre vonatkozó engedélyeztetési eljárásoknál figyelembe kell venni a 190/2001. (X. 18.) Kormányrendelettel módosított 46/1997. (XII. 29.) KTM rendelet rendelkezéseit.
- (6) A „Dreher-kastély” helyi védelem alá helyezése indokolt.

12. §


Sajátos jogintézmény


Hirdetés, reklámhordozó és hirdetőtábla – legfeljebb A1-es méretben (840x594 mm) -, valamint cégér csak az ingatlanon folyó tevékenységhez kapcsolódóan, kizárólag az épület(ek) közterületről látható homlokzatain, kerítéseken helyezhető el, úgy hogy azok szervesen illeszkedjenek a meglévő és tervezett épület(ek) vízszintes és függőleges homlokzati tagolásához, a nyílászárók kiosztásához és együttesen összhangban legyenek az épület építészeti részletképzésével, kialakításával, színezésével.


13. §

Záró rendelkezések

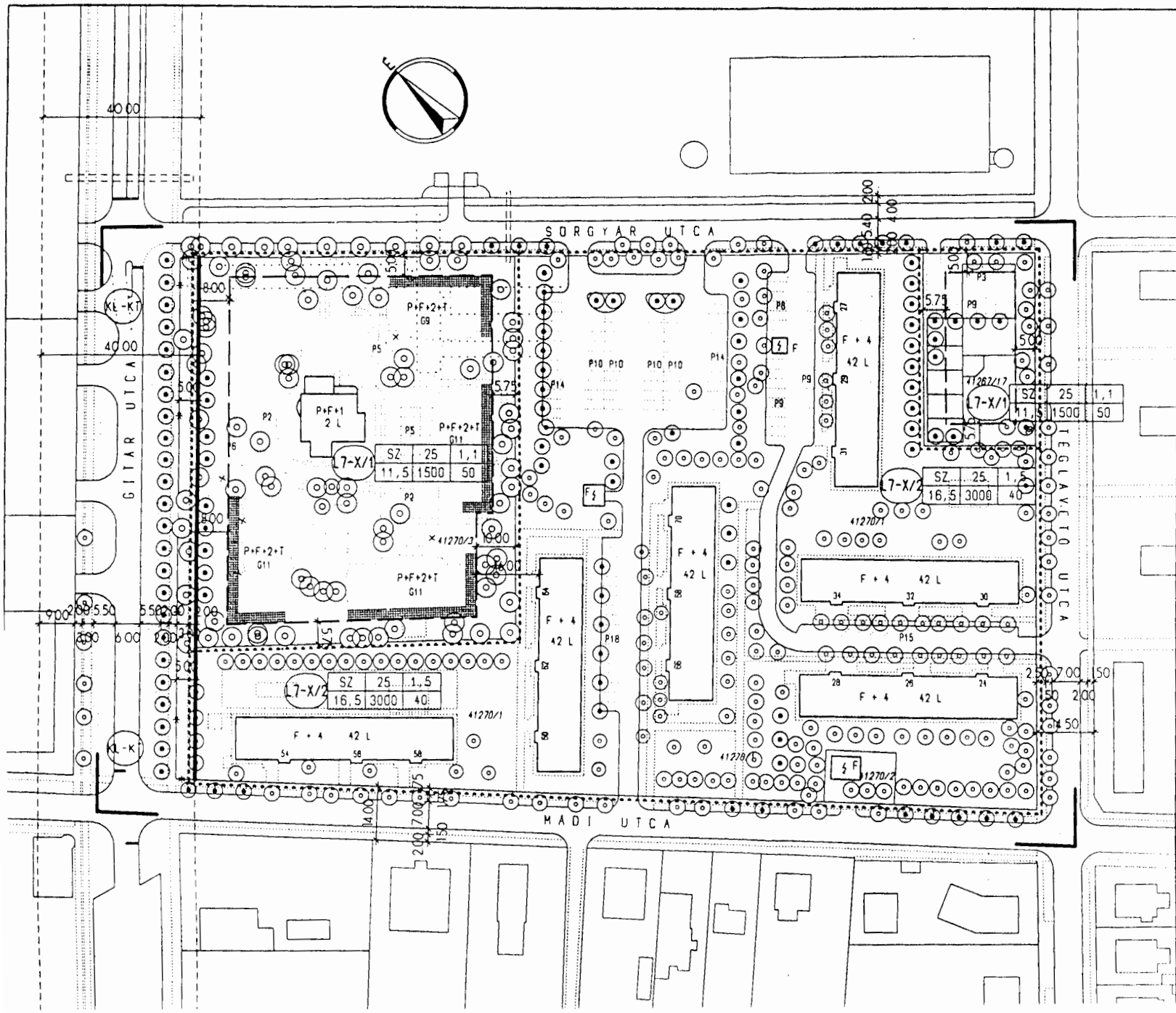
- (1) Jelen önkormányzati rendelet a kihirdetés napján lép életbe.
- (2) A rendelet hatálybalépésével egyidejűleg az R-16241/1970, valamint az R-18690/1972., tt. számú Részletes Rendezési Terv hatályát veszti.


Andó Sándor
polgármester




dr. Neszteli István
jegyző

A kihirdetés napja: Budapest, 2002. december 20.



BUDAPEST X. KERÜLET
 SORGYÁR U. - TÉGLAVETŐ U. - MÁDI U. - GITAR U.
 ALTAL HATÁROLT TERÜLET
 SZABÁLYOZÁSI TERV MODOSÍTÁSA

SZABÁLYOZÁSI TERV
 SZ - 1 M = 1:1000

JELMAGYARÁZAT:

- TERVEZÉSI TERÜLET HATÁRA
- SZABÁLYOZÁSI VONAL
- ÉPÍTÉSI ÖVEZET HATÁRA
- ÉPÍTÉSI HELY HATÁRA
- ÉPÍTÉSI VONAL
- MEGLEVO, MEGMARADO ÉPÜLET
- MEGSZÜNTETŐ JEL
- F + 4 ÉPÜLETEK SZINTSZÁMA
- 42 L LAKÓÉPÜLETEK LAKÁSSZÁMA
- 16 P FELSZÍNI PARKOLÓSZÁM
- 11 G SZINT ALATTI PARKOLÓSZÁM
- MEGTARTANDÓ FA
- TELEPÍTENDŐ FA

7-X/1	SZ			BÉPÍTÉSI BÉPÍTÉSI SZINTTÉRHATÁR		
	SZ	25	1,1	EP	OV	REK
	11,5	1500	50			

TERVEZŐK:
 TELEPÜLÉSENDEZÉS CS. KELEMEN ÁGNES TTI: 01-07-01

ÉPÍTÉSZET DR. CZIGLENYI GYÖRGI
 CSÁRKO JÁNOS
 ZÖLDFELOLETEK NEMES ZOLTÁN
 KÖZLEKEDÉS LEVAY ZOLTÁN
 KÖZMŰELLÁTÁS FÜDÖR SÁRKA



38/2004. (VI. 24.) Budapest Kőbányai Önkormányzat rendelete

a Budapest, X. kerület Kerületi Építési Szabályzatainak és Szabályozási Terveinek elfogadásáról szóló rendeletek módosításáról

Budapest Kőbányai Önkormányzat Képviselő-testülete az Európai Unió vonatkozó joganyagaival harmonizálva – a helyi önkormányzatokról szóló 1990. évi LXV. törvény 16. § (1) bekezdése alapján - az alábbi rendeletet alkotja:

1. § Budapest Kőbányai Önkormányzat Képviselő-testület a Kerületi Építési Szabályzatainak és Szabályozási Terveinek elfogadásáról szóló 27/1999. (VII. 20.), 29/1999. (X. 5.), 30/1999. (X. 5.), 37/1999. (XII. 7.), 38/1999. (XII. 7.), 39/1999. (XII. 7.), 8/2000. (II. 15.), 30/2000. (VII. 11.), 32/2000. (VII. 11.), 36/2000. (VIII. 29.), 40/2000. (IX. 19.), 41/2000. (IX. 19.), 5/2001. (I. 23.), 14/2001. (III. 27.), 22/2001. (IV. 24.), 27/2001. (V. 8.), 30/2001. (VI. 19.), 34/2001. (VII. 10.), 52/2001. (XII. 18.) rendeletek preambulumaik szövegei hatályukat veszítik és helyükre a következő egységes szöveg lép:

„Budapest Kőbányai Önkormányzat Képviselő-testülete a helyi önkormányzatokról szóló 1990. évi LVX. törvény 16. § (1) bekezdése, valamint az épített környezet alakításáról és védelméről szóló, módosított 1997. évi LXXVIII. törvény 7. § (3) bekezdés c) pontjában foglaltak felhatalmazása alapján az alábbi rendeletet alkotja:”

2. § Budapest Kőbányai Önkormányzat Képviselő-testülete a Kerületi Építési Szabályzatainak és Szabályozási Terveinek elfogadásáról szóló 8/2000. (II. 15.), 38/2001. (IX. 18.), 18/2002. (VII. 11.) rendeletek 1. § (2) bekezdése, a 42/2001. (X.9.) rendelet 1. § (2) (4) bekezdése, a 11/2003. (III. 20.), 28/2003. (VI. 19.), 34/2003. (VII. 17.), 38/2003. (IX. 18.), 50/2003. (XI. 20.), 51/2003. (XI. 20.) rendeletek 1. § (3) (4) bekezdései, a 4/2002. (I. 22.) rendelet 1. § (3) (4) (5) bekezdései, illetve a 23/2002. (IX. 17.), 3/2003. (II. 20.), 12/2003. (III. 20.) rendeletek 1. § (5) bekezdése, a 32/2000. (VII. 11.), 34/2001. (VII. 10.) rendeletek 1. § (2) és a 2. § (1) bekezdései, a 30/2000. (VII. 11.) rendelet 1. § (3) és a 2. § (1) bekezdései, a 30/1999. (X. 5.), 36/2000. (VIII. 29.), 37/1999. (XII. 7.), 38/1999. (XII. 7.), 39/1999. (XII. 7.), 40/2000. (IX. 19.), 41/2000. (IX. 19.), 44/2000. (XI. 21.), 5/2001. (I. 23.), 14/2001. (III. 27.), 22/2001. (IV. 24.), 27/2001. (V. 8.), 30/2001. (VI. 19.), 37/2001. (VIII. 23.), 40/2001. (IX. 18.), 43/2001. (X. 9.), 45/2001. (X. 30.), 51/2001. (XII. 18.), 3/2002. (I. 22.), 5/2002. (II.12.), 7/2002. (III. 12.), 17/2002. (VII. 11.), 21/2002. (VII. 11.), 37/2002. (XII. 19.), 38/2002. (XII. 19.), 1/2003. (I. 23.), 29/2003. (VI. 19.), 53/2003. (XII. 18.), 5/2004. (II. 19.) rendeletek 2. § (1) bekezdése, a 2/2002. (I. 22.), 17/2003. (IV. 17.), 46/2003. (X. 16.) rendeletek 2. § (1) (2) bekezdései, a 29/1999. (X. 5.), rendelet 2. § (1) (3) bekezdései, továbbá az 52/2001. (XII. 18.) rendelet 3. § (1) bekezdése, valamint a 27/1999. (VII. 20.), 39/2001. (IX. 18.) rendeletek 4. §. (1) bekezdése hatályukat veszítik és helyükre a következő egységes szöveg lép:

„ A rendelet hatálya alá tartozó területen (továbbiakban: a terv területe) területet felhasználni, építési telket, építési területet kialakítani, meglévő épület rendeltetését megváltoztatni, építési tevékenységet folytatni, valamint ilyen célra hatósági engedélyt kiadni csak az Országos Településrendezési és Építési Követelményekről szóló 253/1997. (XII. 20.) Korm. rendelet (továbbiakban: OTÉK), a Fővárosi Szabályozási Kerettervről szóló 46/1998. (X. 15.) Főv. Kgy. sz. rendelet (továbbiakban: FSZKT), a Budapesti Városrendezési és Építési Keretszabályzatról szóló 47/1998. (X. 15.) Főv. Kgy. rendelet (továbbiakban: BVKSZ), a Fővárosi településrendezési eszközök összhangjához szükséges követelményekről szóló 48/1998. (X. 15.) Főv. Kgy. rendelet és az általános érvényű rendelkezéseknek, hatósági előírásoknak és szabványoknak, illetve jelen rendelet előírásaiban és a szabályozási tervlapon e rendelet előírásaiban foglaltaknak megfelelően szabad.”


3. § Budapest Kőbányai Önkormányzat Képviselő-testülete a Kerületi Építési Szabályzatainak és Szabályozási Terveinek elfogadásáról szóló rendeletei vonatkozó törvényi utalásai az alábbiak szerint módosulnak: a távközlésről szóló 1992. évi LXXII. törvény hatályát vesztesztette (2001. XII. 23.) – helyébe lépett a 2001. évi XL. törvény, a gázszolgáltatásról szóló 1994. évi XLI. törvény hatályát vesztesztette (2004. I. 1.) – helyébe lépett a 2003. évi XLII. törvény, a villamos energia termeléséről, szállításáról és szolgáltatásáról szóló 1994. évi XLVIII. törvény hatályát vesztesztette (2003. I. 1.) – helyébe lépett a 2001. évi CX. törvény (lsd. 180/2002. (VIII. 23.) Korm. rend.), a műemlékvédelemről szóló 1997. évi LIV. törvény hatályát vesztesztette (2001. X. 8.) – helyébe lépett a 2001. évi LXIV. törvény, a hírközlésről szóló 2001. évi XL. törvény hatályát vesztesztette (2004. I. 1.) – helyébe lépett a 2003. évi C. törvény.

4. § Budapest Kőbányai Önkormányzat Képviselő-testülete a Kerületi Építési Szabályzatainak és Szabályozási Terveinek elfogadásáról szóló rendeletei vonatkozó Kormányrendelet utalásai az alábbiak szerint módosulnak: a kazánok és egyes nyomástartó berendezések hatósági felügyelet alá helyezéséről szóló 29/1960. (VI. 7.) Kormányrendelet hatályát vesztesztette (2003. VIII. 23.) – helyébe lépett a 110/2003. (VII. 24.) Kormányrendelet, a villamos energia termeléséről, szállításáról és szolgáltatásáról szóló 34/1995. (IV. 5.) Kormányrendelet hatályát vesztesztette (2003. I. 1.) – helyébe lépett a 180/2002. (VIII. 23.) Kormányrendelet, a környezeti hatásvizsgálat elvégzéséhez kötött tevékenységek köréről és az ezzel kapcsolatos hatósági eljárás részletes szabályairól szóló 152/1995. (XII. 12.) Kormányrendelet hatályát vesztesztette (2001. IV. 15.) – helyébe lépett a 20/2001. (II. 14.) Kormányrendelet, a veszélyes anyagokkal és a veszélyes készítményekkel kapcsolatos eljárás szabályairól szóló 233/1996. (XII. 26.) Kormányrendelet hatályát vesztesztette (2001. I. 1.) – helyébe lépett a 189/2000. (XI. 8.) Kormányrendelet.

5. § Budapest Kőbányai Önkormányzat Képviselő-testülete a Kerületi Építési Szabályzatnak és Szabályozási Terveinek elfogadásáról szóló rendeletei vonatkozó egyéb jogszabályi utalásai az alábbiak szerint módosulnak: a villamosvezetésekre vonatkozó vezetékjogról szóló 1/1967. (IV. 28.) NIM rendelet hatályát veszttette (2003. I. 1.) – helyébe lépett a 180/2002. (VIII. 23.) Korm. rendelet, a gázenergiáról szóló 1969. évi VII. törvény végrehajtásáról szóló 1/1977. (IV. 6.) NIM rendelet hatályát veszttette (2004. I. 1.) – helyébe lépett a 111/2003. (VII. 29.) Korm. rendelet, a zaj- és rezgésterhelési határértékek megállapításáról szóló 4/1984. (I. 12.) EüM rendelet hatályát veszttette (2002. IV. 21.) – helyébe lépett a 8/2002. (III. 22.) KöM-EüM együttes rendelet, a csatornabírságról szóló 4/1984. (II. 7.) OVH rendelkezés hatályát veszttette (2002. XII. 31.) – helyébe lépett a 204/2001. (X. 26.) Korm. rendelet, a csatornabírságról szóló 4/1984 (II. 7.) OVH rendelkezés módosításáról szóló 34/1993. (XII. 23.) KTM rendelet hatályát veszttette (2002. XII. 31.) - helyébe lépett a 204/2001. (X. 26.) Kormányrendelet, a levegő tisztaságának védelméről szóló 21/1986. (VI. 2.) MT rendelet végrehajtásáról szóló 4/1986 (VI. 2.) OKTH rendelkezés hatályát veszttette (2001. VII. 1.) – helyébe lépett 14/2001. (V. 9.) KöM-EüM-FVM együttes rendelet, a levegő tisztaságának védelméről szóló 21/1986. (VI. 2.) MT rendelet hatályát veszttette (2001. VII. 1.) – helyébe lépett a 120/2001. (VI. 30.) Kormányrendelettel módosított 21/2001. (II. 14.) Kormányrendelet, a veszélyes anyagokkal és veszélyes készítményekkel kapcsolatos eljárásról szóló 233/1996. (XII. 26.) Kormányrendelet végrehajtásáról szóló 4/1997. (II. 21.) NM rendelet hatályát veszttette (2001. I. 1.) – helyébe lépett a 44/2000. (XII. 27.) EüM rendelet, a települési szilárd hulladékkal kapcsolatos helyi közszolgáltatással és a köztisztasággal kapcsolatos egyes kérdésekről szóló 39/1998. (VII. 16.) Föv. Kgy. rendelet hatályát veszttette (2002. X. 18.) – helyébe lépett a 61/2002. (X. 18.) Föv. Kgy. rendelet.

Záró rendelkezések

6. § Jelen önkormányzati rendelet 2004. július 1-jén lép hatályba.


Andó Sándor
polgármester


Dr. Neszteli István
j e g y z ő

A kihirdetés napja: Budapest, 2004. június 25.

Hatálybalépés napja: Budapest, 2004. július 1.